

**BRUXELLES
FORMATION**



former pour l'emploi

BF construction
chaussée de Vilvorde 68
Vilvoordsesteenweg 68
1120 Neder-Over-Heembeek
02 / 435 28 50

○ Biebuyck



○ Verger / Boomgaard



○ Prés Communs / Gemeenebeemden



○ Heembeek



Légende / Legende / Keymap



Accès piétons
Toegang voor voetgangers
Pedestrian access



Accès livraisons
Toegang voor leveringen
Access for deliveries



Accès voitures
Toegang voor wagens
Car access



Parking



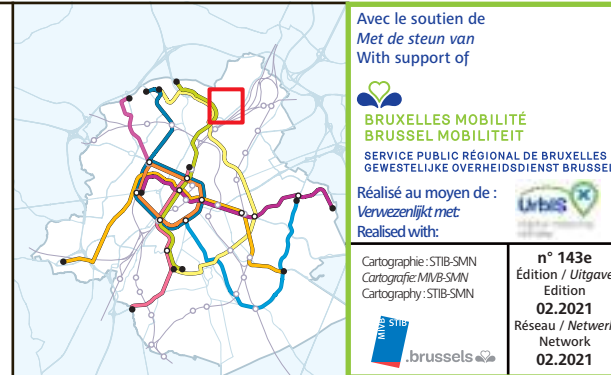
Parking vélos
Fietsuitrustingen
Bicycle park



Voiture partagée : Cambio
Autodelen: Cambio
Car sharing: Cambio



Vélo partagé : Villo!
Fietsdelen: Villo!
Bicycle sharing: Villo!



Avec le soutien de
Met de steun van
With support of

**BRUXELLES MOBILITÉ
BRUSSEL MOBILITEIT**
SERVICE PUBLIC RÉGIONAL DE BRUXELLES
GESTELIJKE OVERHEIDSDIENST BRUSSEL

Réalisé au moyen de :
Verwezenlijkt met:
Realised with:

Cartographie : STIB-SMN
Cartografie: MVB-SMN
Cartography: STIB-SMN

.brussels

n° 143e
Édition / Uitgave
Edition
02.2021
Réseau / Netwerk
Network
02.2021

Editeur responsable: Camille Thiry, Bruxelles Mobilité – rue du Progrès 80/1 – 1035 Bruxelles - © 2021

Verantwoordelijke uitgever: Camille Thiry, Bruxelles Mobilité – Vooruitgangstraat 80/1 – 1035 Brussel - © 2021

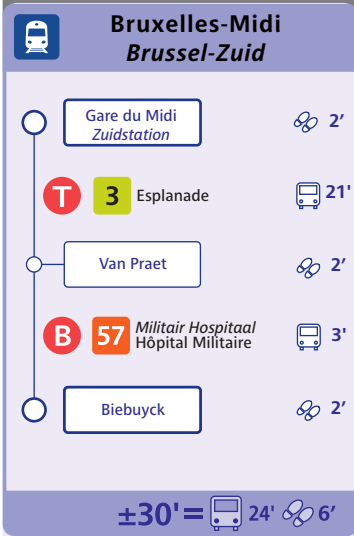
Editeur responsable: Camille Thiry, Bruxelles Mobilité – rue du Progrès 80/1 – 1035 Bruxelles - © 2021



Plan d'accès multimodal
Bereikbaarheidsfiche
How to get to



Jonction ferroviaire Nord-Midi / Noord-Zuid spoorwegverbinding / North-South railway connection

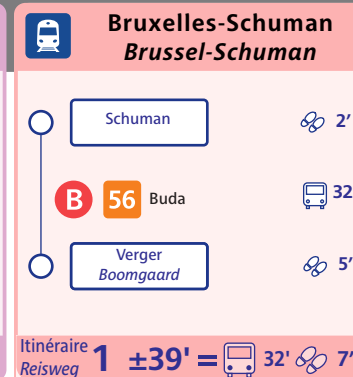
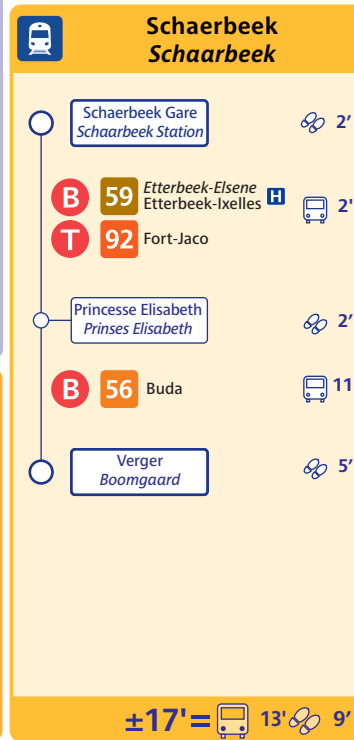


**Vélo partagé
Fietsdelen
Bicycle sharing**

La station la plus proche est :
Het dichtstbijzijnde station is:
The nearest station is:

**Croix de Guerre
Oorlogskruisen**
Croix de Guerres 116
Oorlogskruisen 116
1120 Neder-Over-Heembeek

www.villo.be
078 / 05 11 10



Fréquences / Frequenties / Frequencies

Lignes / Lijnen / Lines		PM	C	PS
Biebuyck				
B 57	Hôpital Militaire - Gare du Nord Militair Hospitaal - Noordstation	6	20	6
Heembeek				
T 3	Esplanade - Churchill	5	7'30	5
T 7	Vanderkindere - Heysel Vanderkindere - Heizel	6	7'30	6
B 47	De Brouckère - Vilvorde Station De Brouckère - Vilvoorde Station	5	7'30	5
Vergers / Boomgaard				
B 56	Buda - Schuman	12	12	12
Zavelput				
B 47	De Brouckère - Vilvorde Station De Brouckère - Vilvoorde Station	5	7'30	5
B 53	Hôpital Militaire - Westland Shopping Militair Hospitaal - Westland Shopping	7'30	10	7'30

PM = Heure de Pointe du Matin / Ochtendspits / Morning peak hour
C = Heure Creuse / Daluren / Off peak hour
PS = Heure de Pointe du Soir / Avondspits / Evening peak hour

Attente maximum
Maximum wachttijd
Maximum waiting time

Alternatives / Alternatieven / Alternatives

P Parking de transit
Overstapparking
Transit car park:
CERIA/COOVI (M S), Kraainem (M I), Delta (M S),
Herrmann-Debroux (M S), Roodebeek (M I), Stalle (T 4), Reyers (T 7 25).

Plusieurs ICR (Itinéraire Cyclable Régional) passent à proximité du bâtiment de Bruxelles Formation. Parkings vélo sur place.
Plus d'informations sur le site www.mobilite.brussels

Het gebouw van Bruxelles Formation ligt langs verschillende GFR (Gewestelijke fietsroutes). Fietsparking ter plaats.
Meer informatie op de website www.mobiliteit.brussels

The regional cycle routes are nearby the building of Bruxelles Formation
See route on the map.
More information on www.mobilite-mobiliteit.brussels

Possibilité de prendre un taxi aux gares de Bruxelles-Midi, Bruxelles-Central et Bruxelles-Nord.

Het is mogelijk een taxi te nemen aan de stations Brussel-Zuid, Brussel-Centraal en Brussel-Noord.

Taxis are available at railway stations: Bruxelles-Midi, Bruxelles-Central en Bruxelles-Nord.



Cette fiche a été réalisée en mai 2021.
Les fréquences sont susceptibles d'être modifiées au cours du temps.
Deze fiche werd gerealiseerd in mei 2021.
De frequenties kunnen na verloop van tijd wijzigen.
Last update: May 2021.
The times and frequencies shown are subject to change